





Travail 3312-25034 (Région 09)



-  Unités de gestion
-  Hydrographie linéaire
-  Hydrographie surfacique
-  Limite contrat

0 30 60
Kilomètres

Métadonnées

Système de référence géodésique: Nad83 CSRS

Projection cartographique: Conique conforme de Lambert

Ministère des
Ressources naturelles
et des Forêts

Québec

Note : le présent document n'a aucune portée légale
Gouvernement du Québec